

# ÍNDICE DE CONTENIDO

<b>1</b>	<b>INTRODUCCIÓN</b>	<b>5</b>
<b>2</b>	<b>CARACTERIZACIÓN DE LA PROVINCIA DE OURENSE</b>	<b>9</b>
2.1	Estructura administrativa	10
2.2	Entorno físico y ambiental	14
2.3	Infraestructuras	19
2.4	Características sociodemográficas	22
2.5	Análisis económico	30
<b>3</b>	<b>A MODO DE RESUMEN: ASPECTOS FACILITADORES Y LIMITADORES</b>	<b>33</b>
<b>4</b>	<b>IDENTIFICACIÓN DE PROYECTOS TRACTORES POR EJES TRANSVERSALES</b>	<b>39</b>
4.1	Provincia verde	40
4.1.1	Ourense senda verde (sendas termales)	40
4.1.2	Saneamiento provincial integral y mejoras en la red de abastecimiento	42
4.1.3	Agencia provincial de la sostenibilidad	44

4.2	Provincia digital	46
4.2.1	Ecosistemas de innovación rural: territorio inteligente	46
4.2.2	Hub digital	48
4.2.3	Concellos de Ourense en red: concello 365	50
4.3.	Provincia en transición hacia una movilidad sostenible	52
4.3.1	Transporte a demanda provincial.	52
4.3.2	Movilidad turística sostenible	54
4.4	Provincia transformadora	56
4.4.1	Ourense orgánica: centros de transformación de productos del sector primario y comercialización en circuitos de proximidad	56
4.5	Provincia destino sostenible	58
4.5.1	Ourense turismo sostenible	58
4.5.2	El gran hotel termal de la ciudad de Ourense	60
4.5.3	Recuperación y rehabilitación integral y energética de instalaciones termales	62

4.6	Provincia cuidadora	64
4.6.1	Teleasistencia digital avanzada	64
4.6.2	Hub de la economía de los cuidados de los mayores	66
4.6.3	Unidad provincial (móvil) de igualdad de la Diputación Provincial de Ourense	68
<b>5</b>	<b>PROVINCIA ESTRÁTEGICA</b>	<b>71</b>
5.1	Oficina reto demográfico y atención al emigrante	72
5.2	ITI Provincia de ourense 2021-2027	72
5.3	AECT Ourense-Norte de Portugal: espacio de colaboración territorial	73
<b>6</b>	<b>RESUMEN PRESUPUESTARIO</b>	<b>75</b>
<b>7</b>	<b>CUADRO RESUMEN</b>	<b>79</b>
<b>8</b>	<b>CONCLUSIÓN</b>	<b>85</b>





# INTRODUCCIÓN

La presente estrategia se concibe como un documento de trabajo flexible y abierto que **aspira a servir de guía al gobierno provincial en la búsqueda y captación de financiación** de modo que se pueda aprovechar de la manera más óptima posible las distintas oportunidades de financiación provenientes del Plan de Recuperación (Next Generation EU) y del nuevo marco financiero plurianual 2021-2027. Se trata con este documento de estar preparados con antelación para poder aprovechar los distintos escenarios de oportunidades vinculados a dichos marcos de financiación.



El documento está organizado en dos apartados. Un primer apartado consistente en un breve diagnóstico de partida que identifica los factores diferenciales de la provincia y los retos que se desprenden de dichos factores. En dicho análisis se constata el impacto económico y social causado por la crisis sanitaria (COVI-19) que ha acentuado, y esto es importante, la principal debilidad de la provincia: a saber, **el reto demográfico y los problemas asociados a un contexto generalizado de envejecimiento y de progresiva despoblación.**

En base a estos desafíos se identifica un conjunto de proyectos tractores para la provincia que no solo dan respuesta a dichos retos, sino que son susceptibles de ser financiados a través de los fondos de recuperación Next Generation EU o de los fondos estructurales de la política de cohesión 2021-2027. En el segundo apartado del documento se presenta precisamente estos proyectos tractores, cuya identificación es el resultado de un trabajo interno en el gobierno provincial con reuniones de trabajo y entrevistas

con los directores de áreas del gobierno provincial, miembros de la corporación y el propio equipo de gobierno. Este trabajo de identificación de proyectos tuvo lugar entre los meses de Febrero y Mayo del presente año y se realizó **de manera paralela al proceso de elaboración del Plan de recuperación** impulsado por el gobierno central.

Los proyectos que se presentan en este documento no están territorializados, es decir, su ámbito de implementación es **toda la provincia de Ourense**, buscando la máxima cobertura e impacto en nuestro territorio. Asimismo, la relación de estos proyectos **no es exhaustiva**: es decir, podrá haber más proyectos y actuaciones en los ejes identificados en función de las convocatorias que se vayan publicando en los próximos meses para concurrir a los fondos Next Generation EU y a los provenientes del marco financiero plurianual del periodo 2021-2027. El objetivo es captar la máxima financiación europea que nos

permita reconstruir el tejido productivo y social dañado por la crisis sanitaria, y principalmente, poder afrontar de una manera integrada nuestra principal debilidad poblacional: el envejecimiento demográfico y la creciente despoblación de nuestros aldeas y pueblos.

Por último, esta estrategia se ha elaborado siguiendo las directrices del Plan de recuperación de España. Está concebido en este sentido, para **las entidades locales que son los destinatarios principales**, pero al mismo tiempo articula proyectos que inciden en sectores trectores de nuestra provincia: el turismo, la energía, el transporte, el sector agroalimentario, el termal, el cuidado de las personas mayores, la digitalización del rural, entre otros. Estos proyectos, en su capacidad catalizadora, suman recursos, públicos y privados, y articularán respuestas más globales a los retos que debe afrontar nuestra provincia.





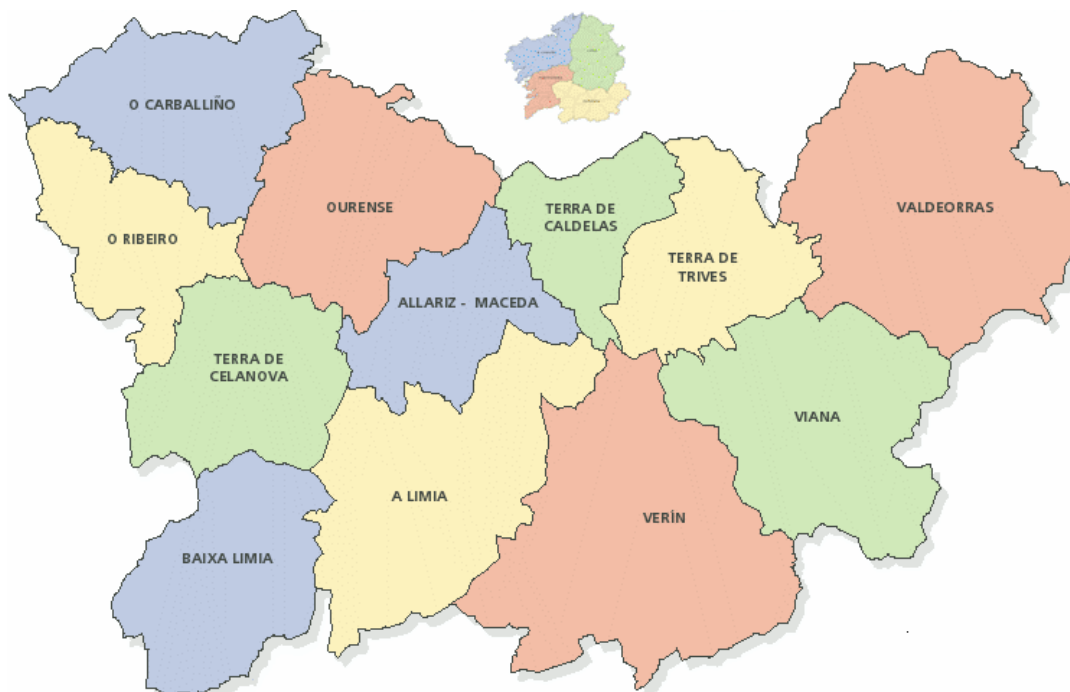


2

# CARACTERIZACIÓN DE LA PROVINCIA DE OURENSE

## 2.1. ESTRUCTURA ADMINISTRATIVA

La provincia de Ourense está organizada administrativamente en 12 comarcas: O Carballiño, O Ribeiro, Ourense, Terra de Celanova, Baixa-Limia, A Limia, Allariz-Maceda, Terra de Caldelas, Terra de Trives, Verín, Viana, Valdeorras. Esta estructura administrativa a su vez se divide en 92 municipios.

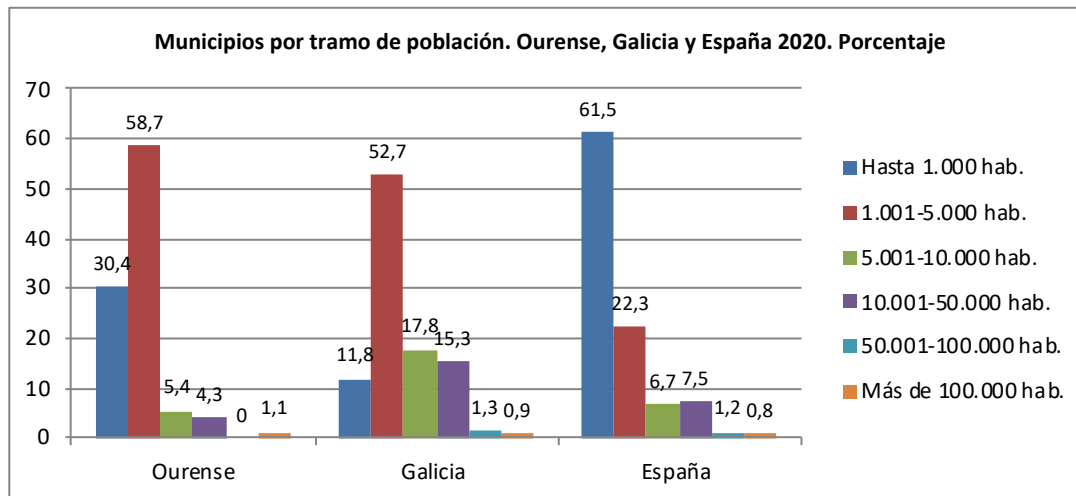


Fuente: Gifex. World Maps and Satellite Photos

Estos municipios incorporan 915 entidades colectivas (parroquias) según los datos del Instituto gallego de estadística que recoge el Nomenclátor del 2020. Es la única provincia gallega sin salida al mar, pero ocupa una situación estratégica clave dada su ubicación en la comunicación e intercambio con la meseta castellana y Portugal, país con el que comparte 219 km de frontera.

En lo relativo a la distribución municipal de la población y el tamaño de los municipios, es importante indicar que el 58,7% de los municipios de la provincia de Ourense se encontraban en el tramo de 1.001 a 5.000 habitantes en 2020, como refleja el siguiente gráfico. A nivel nacio-

nal, este tramo solo representa el 22,3% del total de municipios, mientras que el 61,5% son municipios de menos de 1.000 habitantes. Este último tramo de menos de 1.000 habitantes es el segundo más importante de la provincia de Ourense con un 30,4% del total. Los municipios en la provincia de Ourense se encuentran mayoritariamente en los tramos inferiores más que en los de tamaño medio. En concreto, el 86% de los municipios se encuentran en el tramo de menos de 3.000 habitantes. En el 2020 el peso relativo de los municipios en el tramo 5.001 a 10.000 se encontraba por debajo de la media Gallega y de España.



Fuente: INE (Padrón)



Ourense es la provincia menos poblada de Galicia, con una estructura de asentamiento dispersa de la población; y una organización administrativa fragmentada, con un elevado número de municipios, de tamaño pequeño, solo superada por la provincia de A Coruña, la más poblada de las provincias gallegas.

Número de comarcas: 12

---

Número de municipios: 92 municipios

---

Número de parroquias: 915

---

Tamaño municipal medio: 3.333 habitantes

---

Porcentaje de municipios en el tramo de población 1.001-5.000:

Provincia de Ourense: 58,7%

---

Galicia: 52,7%

---

España: 22,3%

---

Porcentaje de municipios en el tramo de población de menos de 1.000:

Provincia de Ourense: 30,4%

---

Galicia: 11,8%

---

España: 61,5%

---

Porcentaje de población en municipios de menos de 1.000 habitantes: 6,2%

---

Porcentaje de población en municipios de 1.000 a 3.000 habitantes: 27,4%

## 2.2. ENTORNO FÍSICO Y AMBIENTAL

La provincia de Ourense tiene un clima oceánico que se caracteriza por temperaturas moderadas todo el año con mínimas en invierno y máximas en verano. Su condición de provincia de interior y su orografía ofrece, no obstante, diferencias notables en el clima a lo largo del territorio. Se podrían identificar cuatro zonas climáticas en la provincia dentro del Dominio Oceánico:

**Dominio oceánico continentalizado.** Esta variedad corresponde a la zona sur de la provincia a las depresiones de los ríos Támega y Limia. Las temperaturas medias anuales oscilan entre 9 a 11°C-y las precipitaciones sobre 900mm por año. Se caracteriza por inviernos fríos con abundante helada y veranos secos con ausencia de precipitaciones.

**Dominio oceánico de montaña:** Esta zona climática abarca las zonas montañosas del Macizo Central, destacando las sierras de San Mamede y del parque natural O Invernadeiro, junto con las zonas montañosas del este donde se encuentran las Sierra del Eixe y la Segundera. Esta zona recoge valores de precipitación altos en torno a los 1.600mm. Las temperaturas medias mensuales en inviernos suelen estar por debajo de los 0°C.

**Dominio oceánico de transición.** Esta zona climática se extiende en la comarca del Carballiño, en la zona noroeste de la provincia y algunas zonas de la comarca del Ribeiro. Las temperaturas medias anuales son entre 12 a 15°C.

**Dominio oceánico mediterráneo.** Esta variedad abarca los valles de los ríos Miño y Sil desde la comarca del Ribeiro a Valdeorras. Se extiende a su vez por la depresión de Ourense ciudad. Es la zona más seca de Galicia, con unos valores de precipitación por debajo de los 700mm. La temperatura media anual es de 14°C.

La provincia de Ourense, cuenta con dos recursos naturales de vital importancia: **su orografía e hidrografía**. En el primer caso, hay que destacar el Macizo Central, una extensa área montañosa, donde se encuentran la sierra de Queixa, que tiene el pico más elevado en la única estación invernal gallega, Manzaneda, y la sierra de San Mamede y el parque natural O Invernadeiro.

En cuanto a los recursos hídricos, **el río Miño** es el principal río de la provincia y de Galicia. Nace en el “Pedrega de Irimia”, en la sierra de Meira, en la provincia de Lugo a unos 800m de altitud desde donde discurre de manera subterránea hasta volver a aparecer en Fonmiña. El río Miño tiene una longitud de 307 km y un caudal medio de 350 m<sup>3</sup>/s. A lo largo de su recorrido hay numerosas presas: tres entre Lugo y Ourense (Belesar, Velle y Peares) y dos entre Portugal y España (Castrelo y Frieira), destinadas a la generación de hidroelectricidad.



En sus últimos 80 km, el Miño sirve de frontera natural entre Portugal y España. Desemboca en el Atlántico, en la Guardia (Pontevedra) y Caminha (Portugal). Todo su curso alto está declarado Reserva de la Biosfera.

**El río Sil**, el principal afluente del Miño es el río más caudaloso de Galicia. Nace en la cordillera cantábrica y discurre por las comarcas leonesas de Babia, el Bierzo, Laciana, la Cabrera y el Bierzo, y por las comarcas gallegas de Quiroga, Valdeorra, Tierra de Lemos, Tierra de Caldelas y Ourense. Se une al río Miño en los Peares, tras haber formado los cañones del Sil pocos kilómetros antes.

**El río Limia** es otro de los ríos importantes de la provincia. Su depresión es una depresión tectónica de fondo plano donde se encontraban la laguna de Antela. Dicha laguna, la cual fue sometida a procesos de desecación en distintos momentos a lo largo de la historia y desecada de manera definitiva a mediados del siglo XX

para aprovechamiento agrícola, fue un humedal de grandes dimensiones de 7 km de largo y 6 de ancho. El río Limia recorre las comarcas a las que da nombre- Alta y Baja Limia. Y penetra en Portugal por la freguesía de Lindoso para pasar por los municipios de Ponte de Limia y Viana do Castelo, donde desemboca.

Por último, **la depresión Verín-Chaves la atraviesa el río Támega**, otro de los ríos importante en la provincia, que una longitud de 145 km que discurre por la provincia de Ourense y Portugal.



**Los recursos hídricos**, tanto fluviales como termales son de gran relevancia en la provincia de Ourense. El río Miño es clave en su condición de columna vertebral de la provincia. Ourense cuenta con un abundante y diverso patrimonio termal. Presenta una gran potencialidad a la hora de contribuir al posicionamiento global de Galicia como destino termal, debido a su concentración de recursos, agentes y servicios relacionados directamente con el termalismo y la calidad de los mismos.



## 2.3. INFRAESTRUCTURAS

La red viaria de carreteras de la provincia de Ourense cuenta con 3.385 kilómetros, según el Observatorio de transporte y logística en España del Ministerio de Transporte, Movilidad y Agenda Urbana. De estos 3.385 km, 498 son de titularidad estatal, 1.033 autonómica y **1.855 provincial**.

En lo relativo a la tipología de la red viaria de la provincia, 226 km son vías de gran capacidad, de los cuales el 78% son de titularidad estatal y el 22% restante autonómica. Es por tanto la red viaria estatal de alta capacidad la que absorbe gran parte de los desplazamientos tanto de carga como intra y extra provincial. De los 226 km de alta capacidad, 215 km son autopista y libre autovías y 11 carreteras multicarril. En la provincia de Ourense no existe ninguna autopista de peaje.

La comunicación intra e intercomarcal se basa en carreteras secundarias principalmente en carreteras de titularidad provincial y autonómica. Los viales provinciales tienen una intensidad

media diaria baja. Estas carreteras convergen mayoritariamente en la ciudad de Ourense.

El vial A-52 es un vial clave en la infraestructura de transporte de la provincia ya que se ha convertido en uno de las grandes vías de comunicación intraprovincial y de acceso a Galicia. Los viales N-525 y AG-53 son otras infraestructuras clave en la provincia. Este último vial ha permitido reducir los tiempos de conexión con Santiago y Coruña.

En relación a las infraestructuras ferroviarias, la llegada del nuevo tramo del AVE a la capital, Ourense será una infraestructura clave para la provincia que mejorará las condiciones de los desplazamientos y los tiempos de conexión con la meseta castellana y otras ciudades de la comunidad autónoma.

En la actualidad, Ourense, no obstante, cuenta con buenas conexiones ferroviarias con Vigo y Coruña vía Santiago de Compostela y con Madrid y la península.



Mejoras recientes en la red viaria de carreteras han permitido avances importantes en las comunicaciones intra y extra provincial, así como en las conexiones con la capital de Galicia y A Coruña y Ferrol. Debido a la baja densidad y dispersión poblacional los desplazamientos intra e intercomarcales son muy dependientes del vehículo privado. La llegada próxima de la Alta velocidad Ferroviaria a Ourense supondrá un escenario de oportunidades para la provincia.



Desde el punto de vista de infraestructura sanitaria la provincia de Ourense cuenta con **14 hospitales y centros asociados** (públicos y privados). De estos 14, dos son hospitales comarcales públicos ubicados en Verín y Valdeorras, y uno es el Complejo hospitalario universitario de la ciudad de Ourense.

Por otra parte, la provincia cuenta con un **Campus universitario de la Universidad de Vigo** con capacidad de generar valor científico y de transferencia de conocimiento.

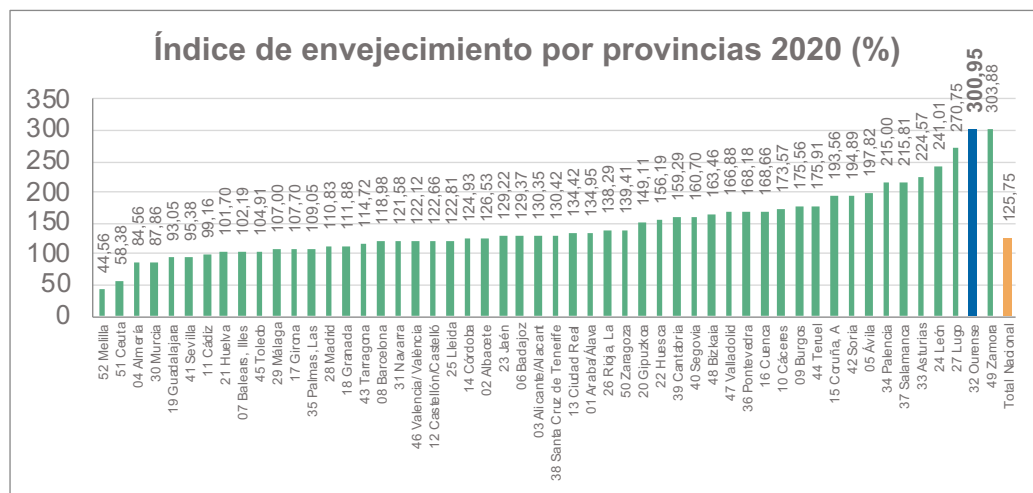
En relación a la vivienda, el Censo de Población y Vivienda de 2011 indica que el parque de viviendas de la provincia de Ourense estaba compuesto en esa fecha por un total de 155.640 viviendas, de entre las cuales el 28,47% fueron construidas entre los años 1991-2011 y el **23,01% lo fueron entre el 1961-1981**. En este sentido, cabe señalar que en la provincia de Ourense un 78% de las viviendas se encuentran en buen estado y un 14,4% en estado deficiente, según el propio Censo del 2011, si bien por la antigüedad del parque, las posibilidades de mejora energética de las viviendas es muy elevada.



La provincia de Ourense cuenta con una infraestructura universitaria, Ourense, Campus del Agua de la Universidad de Vigo con diversas ofertas formativas. Asimismo, dispone de una infraestructura sanitaria compuesta por 14 hospitales y centros asociados privados y públicos.

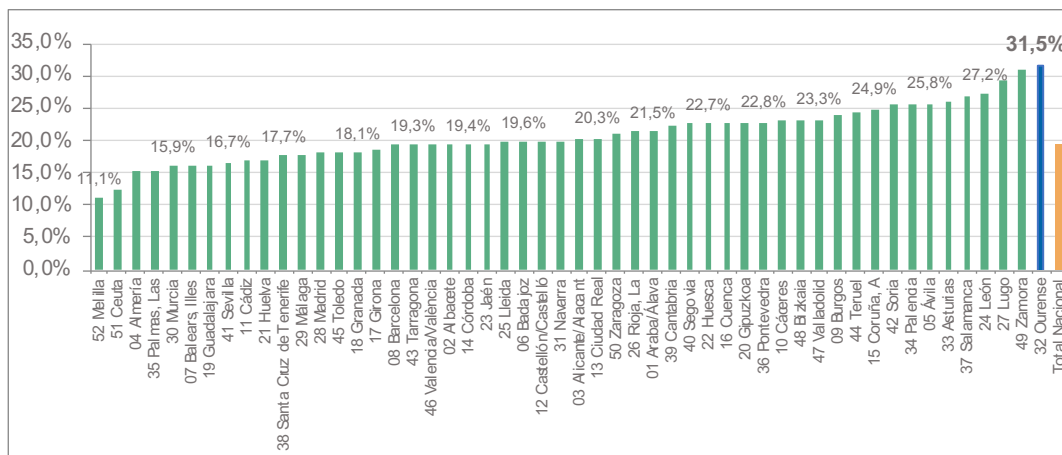
## 2.4. CARACTERÍSTICAS SOCIODEMOGRÁFICAS

Una de las características de la evolución de la población española en las últimas dos décadas es su progresivo envejecimiento. Este proceso se ha visto reflejado en las provincias gallegas, y en particular en la de Ourense, en donde dicho proceso se vive de manera especialmente intensa como ponen de manifiesto los indicadores que a continuación se exponen. La provincia de Ourense registra un índice de envejecimiento del 300,95% en el 2020, o lo que es lo mismo, se contabiliza 300 mayores de 64 años por cada 100 menores de 16 años. Dicho índice solo es superado por Zamora con un 303,88%. La media nacional es 125,75%, como muestra la gráfica.

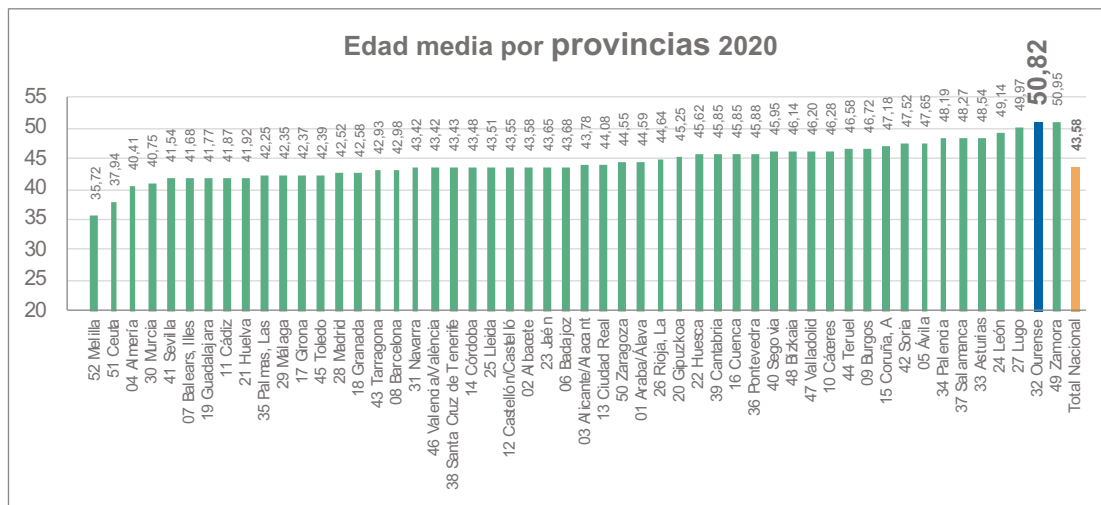


Fuente: INE cifras oficiales de población Padrón municipal

El grado de envejecimiento de la población de la provincia de Ourense es especialmente preocupante si se analiza el peso que tiene la población de 65 y más años. En 2020 este colectivo suponía el 31,5% de la población total en la provincia, seis puntos más que en Galicia (25,4%) y doce más que en el conjunto del país (19,6%).



La edad media de una población es también indicativo del grado de envejecimiento de dicha población. La edad media de la provincia de Ourense es de 50,82 solo superada por Zamora con una edad media de 50,95. La edad media nacional es 43,58.



Fuente INE cifras oficiales de población Padrón municipal

Según la encuesta estructural a hogares, en la provincia de Ourense había en el año 2019, 128.544 hogares. De estos hogares, 29.758 era unipersonales, de los cuales el 13, 44% eran de personas de más de 65 años, dos puntos más que en Galicia (11,3%). La provincia de Ourense mantiene los valores más altos de porcentajes de hogares unipersonales de 65 años y más de las cuatro provincias gallegas en los últimos años 10 años seguida de Lugo.

Una de las grandes debilidades de la provincia de Ourense es el acuciante grado de envejecimiento de su población.

· **Índice de envejecimiento:** La provincia de Ourense tiene el segundo índice de envejecimiento más alto a nivel nacional solo superado por Zamora

Ourense: 300,95%  
Media nacional: 125,75%

· **El peso relativo de la población de 65 y más años con respecto al total.** La provincia de Ourense tiene el valor más alto del peso de la población mayor

Ourense: 31,5%  
Media nacional: 19,6%  
Galicia: 25,4%

· **Edad media de la población:** La provincia de Ourense tiene la segunda edad media más alta a nivel nacional, solo superado por Zamora

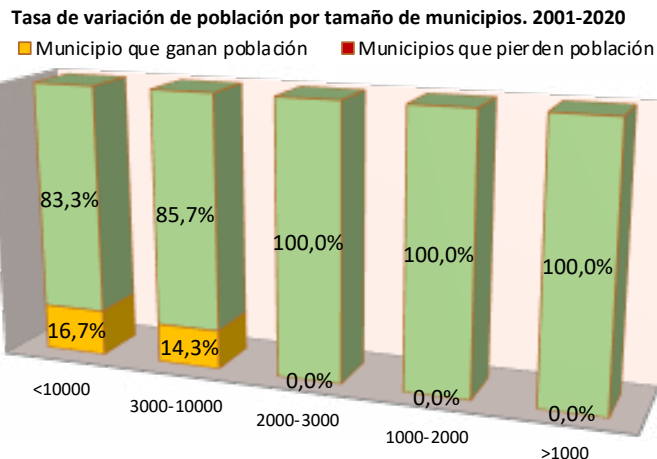
Ourense: 50,82 años  
Media nacional: 43,58 años

· **La provincia de Ourense tiene los valores porcentuales más altos de hogares unipersonales de 65 y más años de las cuatro provincias gallegas.**

Ourense: 13,44%  
Galicia: 11,48 %

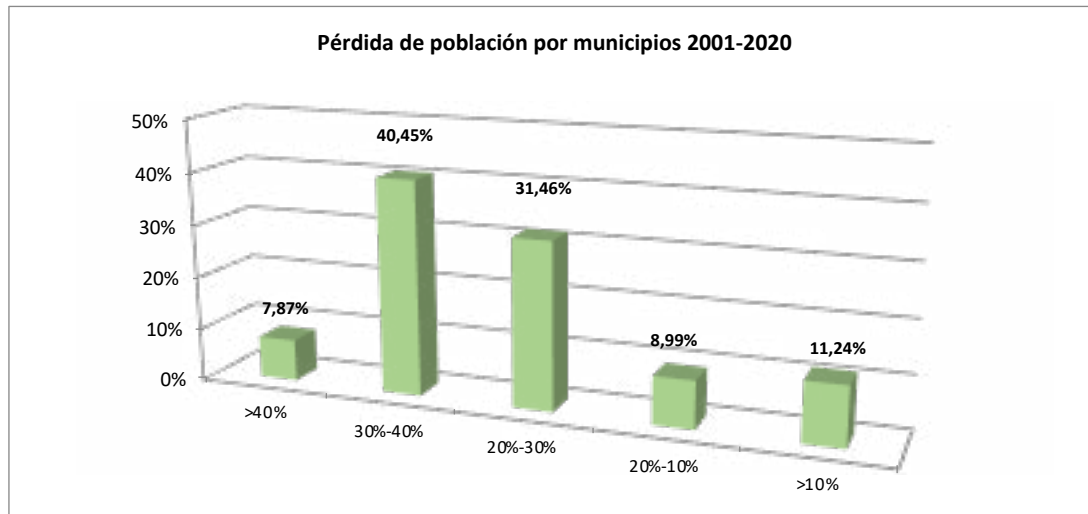
Ourense es una provincia que lleva tiempo **perdiendo población**. Entre 1900 y 2001 la población de Ourense, según el estudio de cuadernos 24 de la Fundación BBVA, se redujo a una tasa media anual del -0,21% y entre el periodo 2001 y 2020 la tasa de descenso es todavía más elevada llegando casi al -0,40%. La tendencia seguida por la provincia de Ourense es contraria a lo observado en la gran mayoría de las provincias españolas que han experimentado un crecimiento intenso en las últimas dos décadas.

A lo largo de este periodo, **89 municipios de los 92 de la provincia han perdido población**. Solo tres municipios ganan población. De estos tres, solo uno, Barbadás, tiene más de 10.000 habitantes (es decir, el 16,7% de los municipios de la provincia en ese tramo de población). Los otros dos municipios que no pierden población están en el tramo de 3.000 – 10.000 habitantes, como se refleja en la siguiente gráfica.




Fuente: Elaboración propia a partir del INE cifras oficiales de población Padrón municipio

En lo relativo a la pérdida de población, es importante documentar la intensidad con la que se pierde la población. En este sentido, 7 de los 89 municipios de la provincia de Ourense que han perdido población a lo largo del periodo comentado, han perdido más del 40% de su población. Por otro lado, el 40% de estos 89 municipios han perdido entre un 30%-40% de su población, como vemos en la siguiente gráfica.



Fuente: Elaboración propia a partir del INE cifras oficiales de población Padrón municipio

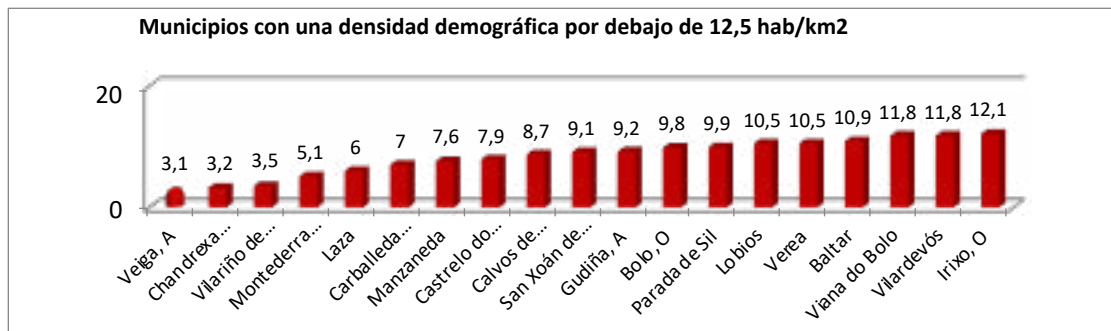


Otra de las debilidades más importantes de la provincia de Ourense, junto con el contexto generalizado de envejecimiento, es la progresiva pérdida de población.

Entre los años 2001 a 2020, 89 municipios de los 92 de la provincia perdieron población. Esta pérdida poblacional es progresiva e intensa: el 40% de estos 89 municipios han perdido entre un 30% a 40% de su población a lo largo del periodo 2001-2020.



La densidad de población de la provincia de Ourense es baja en 2020 (42,3 hab/km<sup>2</sup>). Sin embargo, en la capital la ratio hab/km<sup>2</sup> ha aumentado considerablemente en los últimos 20 años. Pasando de 250,7 hab/km<sup>2</sup> en 1990 a 1.239,86 en 2020. Otros tres municipios superan los 200 habitantes por km<sup>2</sup>: Ribadavia (203), O Carballiño (255) y Barbadás (356). La norma, no obstante, son municipios con baja densidad. **El 21% de los municipios de la provincia tienen una densidad demográfica por debajo del 12,5 hab/km<sup>2</sup>.** Estos 19 municipios albergan el 7% de la población de la provincia.



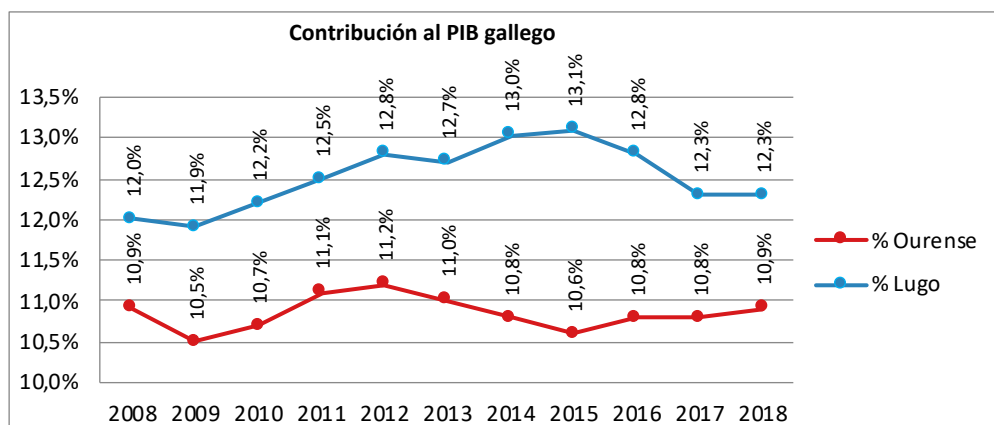
Fuente: INE cifras oficiales de población Padrón municipal

**La densidad de población en la provincia es en general baja: (42,3 hab/km<sup>2</sup>).**

Un 21% de los municipios de la provincia, no obstante, tienen una densidad por debajo del 12,5 hab/km<sup>2</sup>.

## 2.5. ANÁLISIS ECONÓMICO

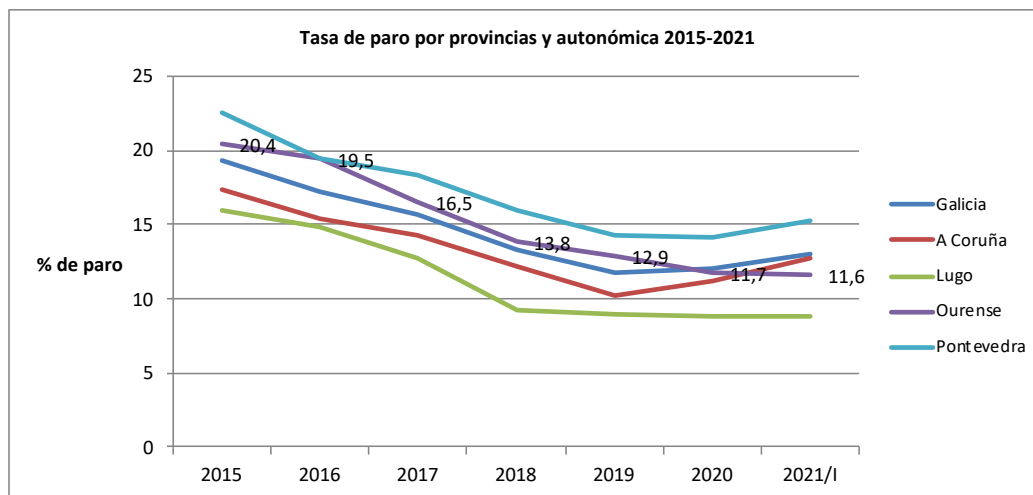
En general la economía de la provincia de Ourense muestra según los indicadores macroeconómicos de los últimos 10 años un crecimiento positivo, pero siempre ha sido inferior a su entorno, Galicia y España. A pesar de mantenerse relativamente estable en los últimos diez años, el aporte de la provincia al PIB gallego continúa siendo el menor de Galicia, seguida de Lugo.



Fuente: Elaboración propia a partir de los datos del IGE

El tejido empresarial e industrial de la provincia de Ourense se caracteriza por una fuerte presencia del sector terciario, seguido en importancia por el industrial. Una parte importante del sector industrial se caracterizan por el aprovechamiento de recursos endógenos como el agroalimentario (grupo Coren) y la pizarra, entre otros. A pesar de niveles de producción industrial relativamente bajos, la provincia también cuenta con proyectos muy relevantes como el “Centro Galego de Innovación en Formación Profesional” y el Edificio Provincia Inteligente en colaboración con Abanca. La provincia cuenta con herramientas de análisis propias como el Observatorio Económico Ourense (OEOU).

La tasa de desempleo ha descendido en los últimos siete años, permaneciendo estable a lo largo de los últimos, e incluso en el momento actual es la segunda provincia con mejor comportamiento en términos de desempleo.



Fuente: Elaboración propia a partir de los datos del IGE



La provincia muestra un crecimiento positivo, pero los niveles de producción industrial son relativamente bajos. La provincia de Ourense cuenta con el menor aporte de las cuatro provincias al PIB Gallego, si bien esta aportación ha sido estable a lo largo del tiempo y se mantiene en valores similares. A favor, el mejor comportamiento del desempleo en los últimos años.



A photograph of a forest path. The path is covered in fallen leaves, mostly brown and orange, with some green grass visible. The trees are tall and thin, with green foliage. The lighting is bright, suggesting a sunny day. The path leads into the distance, flanked by trees on both sides.

**3**

**A MODO DE RESUMEN:  
Aspectos facilitadores  
y limitadores**

La orientación metodológica de cara a diseñar una hoja de ruta de proyectos tractores precisa de un cierto diagnóstico de factores diferenciadores. En este sentido, es de interés identificar por una parte aquellos aspectos facilitadores en la provincia de Ourense que pueden constituir una ventaja diferenciadora para abordar los desafíos identificados, y por otra aquellos factores limitadores al abordaje de dichos retos. A continuación se presenta una síntesis de dichos elementos:



## ASPECTOS FACILITADORES

Singularidad patrimonial de la provincia: Alto valor ambiental, natural y monumental, en especial de la Ribeira Sacra.

---

Fortalecimiento de la infraestructura ferroviaria con la llegada del AVE próximamente.

Trabajo en red provincial a través de redes internacionales y nacionales, así como el diálogo permanente con las Instituciones de la UE. Gracias a ese trabajo se están desarrollando proyectos con financiación europea como Em-prendou, Raia Termal y Fronteira Esquecida o el Destino Turístico Inteligente.

Buenas comunicaciones viarias y ferroviarias con las principales ciudades gallegas, excepto con Lugo. La inminente entrada en funcionamiento del AVE supone una oportunidad excepcional.

---

Existencia de una buena infraestructura sanitaria con 14 centros asociados y hospitales (públicos y privados).

---

Capacidad del gobierno provincial de captación de fondos comunitarios y nacionales.

Gran potencial paisajístico y fluvial. En especial alrededor de los ríos Miño, Sil y Limia.

Presencia de un importante campus universitario con capacidad de generar valor científico y de transferencia de conocimiento.

---

Gran potencial de los recursos termales como palanca de desarrollo económico.

Potencialidad de la provincia a la hora de contribuir al posicionamiento global de Galicia como destino termal, dada su alta concentración de recursos, agentes y servicios relacionados directamente con el termalismo y la calidad de los mismos.

---

Sector agroalimentario industrial vinculado al Grupo Coren fuertemente desarrollado

---

La Ribeira Sacra y Manzaneda, como activos turísticos de máximo valor y el termalismo deportivo como elemento innovador, son verdaderas palancas del desarrollo turístico y económico de la provincia.

Gran potencial económico y turístico del sector vitivinícola basado en la comunión entre las cuatro denominaciones (Monterrei, Ribeiro, Ribeira Sacra y Valdeorras) y las cuatro cuencas de los ríos (Támega, Limia, Sil y Miño) a las cuales cada una de estas denominaciones está asociada geográficamente.

---

Presencia del Parque tecnológico de Galicia en la provincia que pueda facilitar la llegada e implante de sectores intensivos en tecnología.

---

El festival de cine y la futura mobile week nos permiten posicionar a la provincia como territorio donde celebrar eventos únicos y singulares.



## ASPECTOS LIMITADORES

Bajo nivel de uso de medios de transporte más sostenibles.

---

Los municipios en la provincia se encuentran mayoritariamente en los tramos inferiores de población más que en los de tamaño medio. El 86 % de los municipios se encontraba en el tramo de población de menos de 3.000 habitantes en el 2020.

---

Movilidad intra e intercomarcal muy dependiente del vehículo privado.

Es la provincia menos poblada de Galicia, con una estructura de asentamiento dispersa de la población; y una organización administrativa muy fragmentada, con un elevado número de municipios de tamaño pequeño.

---

Desequilibrios en la prestación de servicios públicos entre municipios rurales pequeños y áreas urbanas o capitales comarcales. La dispersión de núcleos poblacionales, su reducido tamaño y las condiciones orográficas de algunos dificulta la prestación de servicios públicos de calidad a dichos núcleos.

Desequilibrios en la dotación de servicios de saneamiento en la provincia. En el medio rural hay una falta de saneamiento importante.

---

Progresiva y acuciante pérdida de población en los últimos veinte años.

---

Escasa digitalización de la administración local, especialmente en aquellos municipios de reducido tamaño.

---

Densidad baja de población por debajo de la media gallega (91.35 hab/km<sup>2</sup>) y de España (93.55 hab/km<sup>2</sup>). El 21% de los municipios de la provincia tienen una densidad demográfica por debajo del 12,5 hab/km en el 2020.

Contexto generalizado de envejecimiento de la población de la provincia. Los mayores de 65 años suponían el 31,5% del total en el 2020.

---

La provincia gallega con los valores porcentuales más altos de hogares unipersonales de mayores de 65 y más.

---

Creciente debilidad del sector industrial.

---

Un sector agroalimentario con un bajo desarrollo de la capacidad productiva vinculada a la transformación de productos del sector primario.



**4**

**IDENTIFICACIÓN DE  
PROYECTOS  
TRACTORES POR EJES  
TRANSVERSALES**

## 4.1. PROVINCIA VERDE

### 4.1.1 Ourense senda verde (sendas termales)

#### Área responsable



Medio Ambiente

#### Objetivo



Dotar a la provincia de Ourense de una red de sendas verdes, peatonales y ciclables, que sea referente de vertebración sostenible del territorio y que le permita ser la provincia con la mayor longitud de sendas verdes en el 2030 a nivel nacional. Como objetivo complementario, las sendas conectarán una gran variedad de recursos termales, constituyendo un elemento identificador y singular de las mismas.

#### Breve descripción



Se trata de impulsar la creación de una red de itinerarios verdes peatonales y ciclables que no solo sea un activo para la conservación del **patrimonio natural y la biodiversidad**, sino que desde su capacidad vertebradora, conecten localidades y recursos termales y favorezcan la **movilidad blanda** entre ellos, contribuyendo a la mejora de la **calidad de vida** de sus residentes. Esta red de sendas verdes, incluye los siguientes itinerarios, entre otros:

Senda a lo largo del Río Miño Ourense - Castrelo de Miño

Senda peatonal Ourense- Os Peares

Senda a lo largo del Río Lonia Ourense- Cachamuiña

Y otras sendas a lo largo de los distintos recursos termales de la provincia.



## Alineamiento y Contribución al Plan de Recuperación, Transformación y Resiliencia

**Ejes Transversales:** Transición ecológica

**Políticas Palancas:** II Infraestructuras y ecosistemas resilientes

**Componentes:** 4. Conservación y restauración de ecosistemas y su biodiversidad; 6. Movilidad sostenible, segura y conectada.



## Contribución a los ODS



## Presupuesto estimado

6-10 millones de euros

## 4.1.2 Saneamiento provincial integral y mejoras en la red de abastecimiento

### Área responsable



Medio Ambiente

### Objetivo



Lograr el 100% de los núcleos con saneamiento integral y garantizar la calidad y elevar la eficiencia de las redes de abastecimiento rurales para el 2030.

### Breve descripción



La dispersión poblacional existente en la provincia de Ourense, especialmente en el ámbito rural, dificulta dotar a los pequeños asentamientos de infraestructura de saneamiento colectivo. El resultado es que existe un **desequilibrio en la dotación** de dicho servicio. Este desequilibrio se refleja en la reciente Encuesta de Infraestructura y Equipamientos Locales (EIEL) de la provincia, que indica que de los 2.068 núcleos que tiene el rural de Ourense, 90 núcleos carecen de saneamiento y depuración, albergando un total de 1.615 habitantes en municipios, en su gran mayoría, de menos de 5.000 habitantes. Adicionalmente, 40 núcleos, que albergan en torno a 1.800 personas, disponen de red de alcantarillado, pero carecen de sistema de depuración. Por último, según la EIEL en torno a 1.100 personas, residentes en diseminado no disponen de saneamiento, ni de depuración. Esta situación exige la implementación de un Plan de saneamiento provincial que articule soluciones adaptadas al territorio y garantice dicho servicio a los núcleos rurales. Así mismo, en abastecimientos rurales en la provincia es habitual que entre **10% y 50% del volumen de agua inyectada en la red se pierda** por el camino debido a las deficiencias físicas de la propia red. Se precisa realizar un control activo de dichas fugas, a través de su identificación y reparación final.



## Alineamiento y Contribución al Plan de Recuperación, Transformación y Resiliencia

**Ejes Transversales:** Transición ecológica

**Políticas Palancas:** II Infraestructuras y ecosistemas resilientes

**Componentes:** 5. Preservación del espacio litoral y los recursos hídricos



## Contribución a los ODS



## Presupuesto estimado

8 millones de euros

### 4.1.3 Agencia provincial de la sostenibilidad

#### Área responsable



Medio Ambiente

#### Objetivo



Asesorar y dar soporte a los Concellos de la provincia en la captación de financiación para proyectos de eficiencia energética en edificios públicos y residenciales, movilidad sostenible e instalaciones deportivas con el objetivo de garantizar una reducción del consumo de energía en dichos inmuebles de un 30% para el 2030.

#### Breve descripción



A partir del diseño de la Agencia provincial de la Energía se plantea una “evolución” hacia un instrumento que no solo planifique estratégicamente en materia de energía sino que principalmente haga labores de **asesoramiento** a los Concellos en el ámbito de la rehabilitación y eficiencia energética y uso de las energías renovables en edificios públicos y residenciales y apoyo en la captación de fondos y desarrollo de dichos proyectos en sus respectivos municipios.

Esta labor de asesoramiento se extenderá a las instalaciones deportivas. La provincia de Ourense dispone de un gran número de **instalaciones deportivas**, cuyo uso y disfrute supone una demanda permanente de agua y energía. Dicho gasto debe realizarse con criterios de racionalidad tanto por parte del usuario como del responsable de la gestión. Por todo ello, la Agencia provincial de la sostenibilidad prestará apoyo en la captación de financiación e implementación de acciones y proyectos orientados a la mejora de la eficiencia energética de las instalaciones deportivas en la provincia.

Dentro del marco de la sostenibilidad, la Agencia también impulsará actuaciones relacionadas con la movilidad sostenible y el impulso a las Comunidades energéticas locales mediante actuaciones piloto.



## Alineamiento y Contribución al Plan de Recuperación, Transformación y Resiliencia

**Ejes Transversales:** Transición ecológica/España Verde

**Políticas Palancas:** I. Agenda urbana y rural, lucha contra la despoblación y desarrollo de la agricultura; III. Transición energética justa e inclusiva; IV. Una Administración para el siglo XXI.

**Componentes:** 2. Plan de rehabilitación de vivienda y regeneración urbana; 7. Despliegue e integración de energías renovables; 11. Modernización de las Administraciones públicas.



## Contribución a los ODS



## Presupuesto estimado

2 millones de euros la agencia y 20 millones en recursos captados.

## 4.2. PROVINCIA DIGITAL

### 4.2.1 Ecosistemas de innovación rural: territorio inteligente

#### Área responsable



Transparencia y Gobierno Abierto  
y Medio Ambiente

#### Objetivo



Garantizar el acceso a internet y la telegestión de infraestructura y servicios municipales en todos los municipios rurales de la provincia de menos de 5.000 habitantes para el 2030.

#### Breve descripción



Se trata de un proyecto de desarrollo integral de zonas rurales en donde se pretende establecer el contexto necesario para aprovechar al máximo el modelo de desarrollo económico digital. Se trataría en definitiva de establecer las condiciones que permitan crear ecosistemas innovadores en dichos entornos rurales basados principalmente en dos pilares: a) la puesta en funcionamiento de las infraestructuras básicas de un territorio inteligente; y b) el desarrollo de proyectos tractores que generan emprendimiento en áreas prioritarias: servicios al ciudadano, economía local, medioambiente y turismo. Las infraestructuras digitales básicas públicas son clave para poder acceder al uso de servicios como la teleasistencia, teleconsulta, o plataformas educativas, entre otros. Pero de poco sirve estos servicios si el usuario no dispone de conectividad. Para ello, es necesario garantizar el acceso a dichas infraestructuras a los residentes de estas zonas rurales. Estas infraestructuras básicas son: a) Las Redes de comunicaciones municipales de doble capa: es decir, la Red WiFi de alto ancho de banda que permite el acceso a los nuevos servicios públicos digitales, sin los costes asociados de los accesos privados a internet; y b) las subredes de baja tasa de datos IoT para la telegestión de infraestructura municipal como el agua, alumbrado, residuos etc. Estas redes de comunicaciones estarán apoyadas en la infraestructura de puntos de luz de la red de alumbrado público de estas zonas rurales. Estos puntos de luz actuarían como antenas de conectividad dando acceso al ciudadano a internet y permitiendo la telegestión de estos servicios e infraestructura municipal. La puesta en marcha de estas infraestructuras básicas favorece la atracción de gente atraída por la calidad de vida y la oportunidad de emprender en un entorno rural, pero digitalizado.



## Alineamiento y Contribución al Plan de Recuperación, Transformación y Resiliencia

**Ejes Transversales:** Transformación Digital

**Políticas Palancas:** I. Agenda urbana y rural, lucha contra la despoblación y desarrollo de la agricultura; V. Modernización y digitalización del tejido industrial y de la Pyme, recuperación del turismo e impulso a una España nación emprendedora.

**Componentes:** 3. Transformación ambiental y digital del sistema agroalimentario y pesquero; 15. Conectividad Digital, impulso de la ciberseguridad y despliegue del 5G.



## Contribución a los ODS



## Presupuesto estimado

Proyecto Piloto para a Baixa Limia.  
6.850.000 euros

## 4.2.2 HUB Digital

### Área responsable



Transparencia y Gobierno Abierto

### Objetivo



Crear 11 comunidades de emprendimiento tecnológico en 11 zonas rurales de la provincia que aporten soluciones a los grandes retos de la provincia.

### Breve descripción



Se pretende impulsar con este proyecto la implantación de un ecosistema de emprendimiento tecnológico y sostenible fuera de los núcleos urbanos, donde startups y profesionales encuentren un lugar ideal donde desarrollar su actividad: que permita generar actividad económica a partir del aprovechamiento de los recursos locales, el talento vinculado al entorno y las tecnologías.

Para ello en este proyecto piloto de Aldea digital se pondrán en marcha **espacios de trabajo colaborativo**, dotados con conexión 5G y todos los equipamientos necesarios para convertirlos en verdaderos espacios de emprendimiento tecnológico. Se facilitarán **espacios de coliving** como soluciones de alojamiento temporal que complementarán el ecosistema de emprendimiento que pretende ponerse en marcha en la zona piloto de actuación. Esto supone acometer acciones de **rehabilitación de inmuebles** para los espacios de trabajo y vivienda.



## Alineamiento y Contribución al Plan de Recuperación, Transformación y Resiliencia

**Ejes Transversales:** Transformación Digital

**Políticas Palancas:** V. Modernización y digitalización del tejido industrial y de la Pyme, recuperación del turismo e impulso a una España nación emprendedora.

**Componentes:** 15. Conectividad Digital, impulso de la ciberseguridad y despliegue del 5G.



## Contribución a los ODS



## Presupuesto estimado

5,5 -11 millones de euros

### 4.2.3 Concellos de Ourense en red: Concello 365

#### Área responsable



Transparencia y Gobierno Abierto

#### Objetivo



Asesorar y capacitar a más de 500 empleados públicos de los concellos de la provincia de manera presencial en la implantación de la administración digital en sus concellos y que el 90% de los concellos estén integrados en una plataforma única de gestión.

#### Breve descripción



Se trata de implantar la plataforma provincial de datos y un modelo de gestión compartido de servicios digitales de ámbito provincial, donde trabajarían conjuntamente todos los Concellos de la provincia. Supone la implantación de una plataforma de tramitación electrónica que permita una gestión íntegramente electrónica de procesos administrativos. Esta plataforma supone la puesta en marcha de los siguientes instrumentos: una Sede Electrónica, es decir, una sede común a todos los concellos, pero individualizada a cada uno; un catálogo de Procedimientos común a todos; un Gestor de Expedientes y Documental común; participación ciudadana, y automatización de procedimientos y explotación de BigData

La implantación de esta plataforma de gestión incluiría también la creación del portal de datos abiertos y cuadro de mandos OPEN OURENSE, al que se incorporarán los datos disponibles por la administración para su reutilización por parte de los sectores públicos y privados. Su implantación supondría una mejora en la gestión administrativa y un avance en la digitalización de la administración local en la provincia especialmente en los de menos de 10.000 habitantes, que supone más del 90%. Supondría una estandarización de procesos y servicios, y simplificaría así la relación con los ciudadanos. Al mismo tiempo reduciría parte del coste anual que los municipios comprometen en servicios similares

Este proyecto va a acompañado de otro complementario que trabaja la parte de formación y capacitación de los empleados públicos. Esta labor se lleva a cabo por medio de un programa de Unidad Móvil compuesta por técnicos contratados por la Diputación que se desplazan a los Concellos para formar al personal público y asesorarles con el fin de acelerar la implantación de la administración electrónica en los 86 municipios ourensanos de menos de 10.000 habitantes. Pero esta labor de formación no solo se dirige a empleados públicos, sino también a ciudadanos a los cuales acompañan y asesoran en el uso de las herramientas digitales.



## Alineamiento y Contribución al Plan de Recuperación, Transformación y Resiliencia

**Ejes Transversales:** Transformación Digital

---

**Políticas Palancas:** IV. Una Administración para el siglo XXI

---

**Componentes:** 11. Modernización de las Administraciones públicas



## Contribución a los ODS



## Presupuesto estimado

3-5 millones de euros

## 4.3. PROVINCIA EN TRANSICIÓN HACIA UNA MOVILIDAD SOSTENIBLE

### 4.3.1 Transporte a demanda provincial

#### Área responsable



Medio Ambiente

#### Objetivo



Desarrollar proyectos piloto de servicio de transporte a demanda que cubra municipios de distintas zonas de la provincia.

#### Breve descripción



Se trata de implantar una iniciativa de taxi compartido a demanda con el fin de dar respuesta de movilidad a aquellos vecinos de zonas rurales de la provincia de baja densidad que tienen escasa o deficiente cobertura de transporte público a los servicios básicos, como el sanitario, administrativo, comercial, cultural o de conexión con las cabeceras comarcales donde quizás haya opciones de transporte público. Es un medio de transporte eficaz, cómodo y exitoso en los lugares donde se ha desarrollado.

El servicio lo realizan taxis accesibles y la reserva se realiza a través de una línea telefónica el día anterior a que se desea utilizar el servicio. La **tarifa es plana** y única en todo el ámbito donde se ofrece el servicio. Se puede pagar en efectivo o en bono ya que los taxis están dotados de un lector de tarjetas del sistema de transporte a demanda.

El sistema funciona con **subvención a taxis eléctricos o híbridos y de gran capacidad**. (6-8). Se debe instalar puntos de carga eléctrica en ciertos lugares donde se pone en marcha el programa y facilitar acceso a recarga a los taxis y otros usuarios. Este sistema permite a su vez aumentar la autonomía de aquellos que su movilidad está limitada pero precisan desplazarse. En estos casos, se ofrece **cheques asistenciales** a dichos usuarios que les permite hacer uso del servicio Taxi compartido a la demanda.

En el marco de este proyecto, se impulsará también la transformación digital de la gestión de las infraestructuras viarias a través de un catálogo-inventario visual de carreteras.



## Alineamiento y Contribución al Plan de Recuperación, Transformación y Resiliencia

**Ejes Transversales:** Transición ecológica

**Políticas Palancas:** I. Agenda urbana y rural, lucha contra la despoblación y desarrollo de la agricultura; II. Infraestructuras y ecosistemas resilientes

**Componentes:** 1. Plan de choque de movilidad sostenible, segura y conectada en entornos urbanos y metropolitanos; 6. Movilidad sostenible, segura y conectada.



## Contribución a los ODS



## Presupuesto estimado

2- 3 millones de euros

## 4.3.2 Movilidad turística sostenible

### Área responsable



Infraestructuras

### Objetivo



Lograr al menos cuatro espacios turísticos de la provincia en los que se implantan acciones de movilidad sostenible (vehículos de movilidad personal, movilidad eléctrica, estaciones de recarga, lanzaderas....) y mejorar la movilidad sostenible en la Ribeira Sacra.

### Breve descripción



Se trata de un proyecto que combine la implantación de **aparcamientos disuasorios y servicio de bus, (u otro tipo) de lanzadera en destinos turísticos** en la provincia.

Se pretende iniciar con un piloto en la Ribeira Sacra, como destino primordial de la provincia. Los buses lanzadera presentan una alternativa de movilidad sostenible para aligerar la saturación de coches que sufren determinados destinos y minimizar el impacto medioambiental en dichos espacios. También se prevé lanzaderas de movilidad Sostenible desde A Gudiña al resto de la comarca de Monterrei y también a la de Valdeorras- Manzaneda- Trevinca así como desde la Estación de Ourense al resto de los destinos locales

En todo caso, este tipo de servicios deberían de definirse en todos aquellos recursos turísticos especialmente sensibles desde el punto de vista ambiental o patrimonial.



## Alineamiento y Contribución al Plan de Recuperación, Transformación y Resiliencia

**Ejes Transversales:** Transición ecológica

**Políticas Palancas:** I. Agenda urbana y rural, lucha contra la despoblación y desarrollo de la agricultura; II. Infraestructuras y ecosistemas resilientes; V. Modernización y digitalización del tejido industrial y de la Pyme, recuperación del turismo e impulso a una España nación emprendedora.

**Componentes:** I. Plan de choque de movilidad sostenible, segura y conectada en entornos urbanos y metropolitanos; 6. Movilidad sostenible, segura y conectada; 14. Plan de modernización y competitividad del sector turístico.



## Contribución a los ODS



## Presupuesto estimado

1-2 millones

## 4.4. PROVINCIA TRANSFORMADORA

### 4.4.1 Ourense orgánica: centros de transformación de productos del sector primario y comercialización en circuitos de proximidad

#### Área responsable



INORDE

#### Objetivo



Incrementar un 10% la producción ecológica en la provincia de Ourense y crear, al menos, cuatro centros de transformación de productos del sector primario.

#### Breve descripción



Se trata de un proyecto piloto de creación de un espacio de trabajo colaborativo enfocado a dar apoyo a los productores locales vinculadas al sector primario en el ámbito rural. El objetivo es potenciar circuitos de producción y comercialización cortos, de proximidad.

En este centro de transformación de productos del sector primario, se proporciona la maquinaria necesaria para el procesado, envasado y etiquetado de los productos de huerta de modo que los productores pueden transformar sus producciones en caso de excedentes, de cara a su posterior comercialización en circuitos de proximidad. **Será producto ecológico lo que se trabaje y potencie en el centro.** Se trata de dar salida y valor a los pequeños productores de la comarca y excedentes de explotaciones familiares con garantías sanitarias y de calidad. Se ofrecerá registros sanitarios para dicha producción y programas formativos a los productores que les permitirá no solo producir con registro sanitario, condición necesaria para que sus productos ecológicos lleguen al mercado, sino innovar en la producción y procesado de sus productos.

En el marco de este proyecto, se contemplará marcos de colaboración con grandes consumidores/compradores como son los colegios y hospitales de la comarca o provincia con el fin de dar salida a la producción de los productores locales que trabajan en el centro y así potenciar la comercialización en circuitos cortos. Además se trabajará la dimensión de economía circular en las diferentes fases de producción y transformación.



### **Alineamiento y Contribución al Plan de Recuperación, Transformación y Resiliencia**

**Ejes Transversales:** Transición ecológica

---

**Políticas Palancas:** I. Agenda urbana y rural, lucha contra la despoblación y desarrollo de la agricultura.

---

**Componentes:** 3. Transformación ambiental y digital del sistema agroalimentario y pesquero



### **Contribución a los ODS**



### **Presupuesto estimado**

2-4 millones de euros

## 4.5. PROVINCIA DESTINO SOSTENIBLE

### 4.5.1 Ourense turismo sostenible

#### Área responsable



INORDE

#### Objetivo



Desarrollar la provincia poniendo en valor la sostenibilidad de sus 4 activos turísticos: Termal, naturaleza, patrimonio y vino a través de la captación de financiación para desarrollar sus Planes de sostenibilidad turística

#### Breve descripción



Dotarse de un Plan marco de sostenibilidad turística a nivel provincial bajo el cual cuelguen cuatro planes individuales de sostenibilidad turística de los cuatro principales activos de la provincia: **Ourense Termal**, **Ourense rutas del vino y gastronomía**, **Ourense aventura** (Manzaneda-Trevinca) y **Ourense Fortalezas**, (comarcas de Monterrei y Viana, con el epicentro en Monterrei). Estos planes permitirán concurrir a financiación para explotarlos económicamente. El plan Ourense termal es el primer plan presentado y el objetivo es que la provincia de Ourense se consolide como la referencia termal de Galicia. Además se buscará captar financiación en nuevas convocatorias para poner en valor **recursos termales abandonados o en desuso**.

Bajo este Plan marco de sostenibilidad turística provincial, las comarcas limítrofes con Portugal se desarrollarían desde el punto de vista turístico a través de subvenciones Interreg siguiendo el modelo de plan de desarrollo promovido desde las iniciativas exitosas de Raia termal y Fronteira Esquecida.



### Alineamiento y Contribución al Plan de Recuperación, Transformación y Resiliencia

**Ejes Transversales:** Transición ecológica; Cohesión social y territorial

**Políticas Palancas:** V. Modernización y digitalización del tejido industrial y de la pyme, recuperación del turismo e impulso a una España nación emprendedora.

**Componentes:** 14. Plan de modernización y competitividad del sector turístico



### Contribución a los ODS



### Presupuesto estimado

3-9 millones de euros

## 4.5.2 El gran hotel termal de la ciudad de Ourense

### Área responsable



INORDE

### Objetivo



Adecuar el Pazo provincial, sede actual de la Diputación provincial de Ourense, con el fin de alojar en el mismo el gran Hotel termal de la ciudad, cuya oferta turística estará basada en el aprovechamiento del patrimonio arquitectónico y los recursos termales.

### Breve descripción



En primer lugar se trataría de finalizar los trabajos de captación de aguas termales protegidas en el Pazo provincial iniciados recientemente para determinar si en la ubicación del mismo se dispone del caudal suficiente para que dicho inmueble pueda acoger una instalación hotelera termal de primer orden. El Pazo provincial es un inmueble de considerable envergadura, de planta rectangular y con tres alturas. Fue construido en la primera mitad del siglo XIX y forma parte del Casco Antiguo de la ciudad de Ourense declarado Bien de Interés Cultural (BIC) en el Decreto 2505/1975 de 12 de septiembre de 1975.

Con la rehabilitación del Pazo Provincial en un Hotel termal se pretende fortalecer uno de los principales activos turísticos de la provincia: a saber, el termal, y hacerlo de tal forma, que permita, a su vez, potenciar el aprovechamiento del patrimonio arquitectónico de Ourense. Se persigue incrementar la oferta en la provincia en el ámbito del turismo termal, (Ourense Provincia Termal) y la propuesta de valor, basada en criterios de sostenibilidad. De manera complementaria, se prevé que **la nueva sede de la Diputación provincial será un edificio de balance energético 0; es decir, un edificio con un alto nivel de eficiencia energética** en donde la energía requerida deba proceder de fuentes renovables. De este modo, la construcción de este nuevo inmueble cumplirá con los objetivos que la directiva europea de eficiencia energética de edificios (2010/31/EC) señalaba para la implantación en 2020 de los edificios de consumo de energía nulo o casi nulo.



## Alineamiento y Contribución al Plan de Recuperación, Transformación y Resiliencia

**Ejes Transversales:** Transición ecológica

**Políticas Palancas:** I. Agenda Urbana y rural, lucha contra la despoblación y desarrollo de la agricultura; III. Transición energética justa e inclusiva; V. Modernización y digitalización del tejido industrial y de la pyme, recuperación del turismo e impulso a una España nación emprendedora.

**Componentes:** 2. Plan de rehabilitación de vivienda y regeneración urbana; 7. Despliegue e integración de energía renovables; 14. Plan de modernización y competitividad del sector turístico



## Contribución a los ODS



## Presupuesto estimado

25 millones de euros (inversión hotel) +  
15 millones de euros de la nueva sede

### 4.5.3 Recuperación y rehabilitación integral y energética de instalaciones termales

#### Área responsable



INORDE

#### Objetivo



Recuperar y rehabilitar aquellos balnearios ubicados en destinos turísticos rurales o espacios protegidos que precisen reformas o se encuentren en situación de abandono y dar apoyo a todos los balnearios de la provincia para mejorar la eficiencia energética de sus instalaciones termales.

#### Breve descripción



Se trataría de fortalecer el potencial del turismo termal de la provincia, rehabilitando balnearios por toda la provincia con necesidad de una reforma integral y recuperando otros como el **Balneario de Requeixo** en el Concello de Monterrei, pieza clave en el pasado de la oferta termal de la provincia, pero que en la actualidad se encuentra en situación de abandono. Con estas acciones rehabilitadoras se pretende no solo diversificar la oferta termal en la provincia, sino a su vez dinamizar la oferta en estos entornos comarcales clave donde se ubican estas instalaciones termales, a través del desarrollo y promoción de actividades y productos turísticos adicionales vinculados a dichos entornos locales.

La provincia de Ourense cuenta con una abundante y diversa oferta termal de balnearios. El uso y disfrute de dichas instalaciones supone consumos importantes de energía durante largos periodos de tiempo y de diversas maneras (empleo del agua, calefacción, iluminación..etc). Este proyecto persigue ayudar a hacer todas las instalaciones termales más eficientes energéticamente a través de soluciones innovadoras y sostenibles. A través de estas acciones rehabilitadoras se persigue contribuir a afrontar una de las principales debilidades de la provincia: a saber, el reto demográfico, fijando población y dinamizando estos entornos locales y atrayendo nuevos públicos atraídos por una oferta de destino sostenible y atractiva.



## Alineamiento y Contribución al Plan de Recuperación, Transformación y Resiliencia

**Ejes Transversales:** Transición ecológica; Cohesión social y territorial

**Políticas Palancas:** I. Agenda Urbana y rural, lucha contra la despoblación y desarrollo de la agricultura; III. Transición energética justa e inclusiva; V. Modernización y digitalización del tejido industrial y de la pyme, recuperación del turismo e impulso a una España nación emprendedora

**Componentes:** 2. Plan de rehabilitación de vivienda y regeneración urbana; 7. Despliegue e integración de energía renovables; 14. Plan de modernización y competitividad del sector turístico



## Contribución a los ODS



## Presupuesto estimado

3-9 millones de euros

## 4.6. PROVINCIA CUIDADORA

### 4.6.1 Teleasistencia digital avanzada

#### Área responsable



Bienestar

#### Objetivo



Teleasistencia 360: A través del uso de las TIC dotar de un sistema integral de teleasistencia que se adapta a la demanda y las necesidades de la persona usuaria y permite por otra parte optimizar la prestación de la asistencia a domicilio. Complementariamente y desde el punto de vista de la vivienda, se analizará la viabilidad de desarrollar procesos innovadores vinculados con el cohousing.

#### Breve descripción



Se trata de transitar de un modelo de asistencia básica, o ‘a demanda’, como el actual, basado en tener cubierta la necesidad de que, ante situaciones de riesgo, la persona pueda pulsar el botón, a otro más avanzado, a un modelo de teleasistencia interactiva a través de la **monitorización de la persona en sus hogares** según sus necesidades. Este modelo de teleasistencia más avanzado permitirá identificar de manera temprana alteraciones en el patrón de su actividad habitual. Dar pasos hacia un **modelo de teleasistencia proactivo, más preventivo** en la provincia. Se trata de un servicio integral básico, que puede proveer **prestaciones adicionales** en base a demanda, prestaciones adicionales que el usuario costearía. Este proyecto incorporan elementos como: Agendas individuales de atención; instalación de teleasistencia avanzada a través de dispositivos en el domicilio de detección de movimientos, humos, gases, encendido y apagado de electrodomésticos; la teleasistencia GPS móvil; el video asistencia socio-sanitaria que incorporaría el sistema de contacto con servicios sociales y de salud de referencia para poder realizar seguimiento y control en remoto, medir y enviar constantes vitales, entre otros.

Por otra parte, y de manera adicional, se precisa una **mejora en la prestación del servicio de atención a domicilio**. Para ello, se contempla el diseño de un modelo de base tecnológica orientado a mejorar la coordinación de los distintos empleados en el servicio de la provincia, y a una mayor optimización de sus rutas. Se trata en definitiva de abordar un proceso de digitalización de la prestación del servicio con el fin cualificar los recursos humanos y el desempeño de la prestación.

También se persigue facilitar la convivencia de las personas mayores a través de proyectos piloto de cohousing a medida que el marco normativo y financiero lo posibilite.



### Alineamiento y Contribución al Plan de Recuperación, Transformación y Resiliencia

**Ejes Transversales:** Transición digital; Cohesión social y territorial

**Políticas Palancas:** VIII. Nueva economía de los cuidados y políticas de empleo

**Componentes:** 22. Plan de choque para la economía de los cuidados y refuerzo de las políticas de inclusión



### Contribución a los ODS



### Presupuesto estimado

2-5 millones de euros

## 4.6.2 HUB de la economía de los cuidados de los mayores

### Área responsable



Bienestar

### Objetivo



Convertir a la provincia de Ourense en la referencia española en el desarrollo tecnológico y el emprendimiento en el área de atención a las personas mayores.

### Breve descripción



El principio guía de un Hub es crear o habilitar un espacio o ambiente físico en el que los emprendedores pueden desarrollar sus iniciativas empresariales. Dicho entorno proporciona herramientas, recursos, contactos, capacitaciones y relaciones que necesiten para crecer y desarrollar su capacidad de gestión en el mercado local, nacional e internacional; catapultando iniciativas mediante la generación de una nueva perspectiva y actitud empresarial, vista desde el punto de vista de la innovación.

En este caso, se trata de crear un espacio especializado en el sector de la economía de los cuidados, con capacidad para atraer a profesionales y empresas y que favorezca la transferencia de conocimiento y tecnología al tejido del sector de los cuidados a mayores. La provincia de Ourense es un lugar óptimo para el desarrollo de estas iniciativas dado el alto índice envejecimiento de la población y de creciente despoblación. El Hub de la economía de los cuidados tiene como objetivo favorecer la pre-incubación, incubación y post-incubación de proyectos y soluciones tecnológicas en fase semilla o incipiente con la idea de validarlas y transferirlas al mercado del sector con la idea de validar las ideas/tecnologías para posteriormente construir un modelo de negocio de innovador en torno a ella



### Alineamiento y Contribución al Plan de Recuperación, Transformación y Resiliencia

**Ejes Transversales:** Transición digital; Cohesión social y territorial

**Políticas Palancas:** VIII. Nueva economía de los cuidados y políticas de empleo

**Componentes:** 22. Plan de choque para la economía de los cuidados y refuerzo de las políticas de inclusión.



### Contribución a los ODS



### Presupuesto estimado

3 – 5 millones de euros

### 4.6.3 Unidad Provincial (móvil) de Igualdad de la Diputación Provincial de Ourense

#### Área responsable



Bienestar

#### Objetivo



Acercar y poner a disposición de los residentes de los municipios pequeños y núcleos rurales de la provincia los servicios y recursos de la Diputación en materia de igualdad.

#### Breve descripción



Se trataría de un servicio cuya finalidad es acercar los servicios de la Diputación en materia de igualdad a aquellos municipios y núcleos rurales con escasos recursos y necesidad de apoyo para abordar situaciones de desigualdad de oportunidades entre hombres y mujeres en sus respectivos municipios.

Esta unidad móvil ofrece en dichos municipios atención individualizada a las personas y colectivos, y de manera específica a las mujeres en situación de vulnerabilidad, con el fin de mejorar su situación personal, social y laboral. Dicha atención se concreta por una parte en apoyo psicológico a las personas usuarias y orientación y asesoramiento jurídico y sociolaboral a las mismas.

Por otra parte, la unidad móvil lleva a cabo labores de apoyo a los municipios pequeños y rurales, en el desarrollo de actividades de difusión y sensibilización de la ciudadanía en relación a la vigencia y aplicación del principio de igualdad de oportunidades entre hombres y mujeres. Y en la incorporación de la perspectiva de género en los programas y actuaciones municipales. En este sentido, realizará apoyo a las entidades sociales en el ámbito de la acción social en dichos municipios y fomentará el asociacionismo y participación de las mujeres en los distintos ámbitos de la sociedad civil.



### Alineamiento y Contribución al Plan de Recuperación, Transformación y Resiliencia

**Ejes Transversales:** Cohesión social y territorial

**Políticas Palancas:** VIII. Nueva economía de los cuidados y políticas de empleo

**Componentes:** 22. Plan de choque para la economía de los cuidados y refuerzo de las políticas de inclusión; 23. Nuevas políticas públicas para un mercado de trabajo dinámico, resiliente e inclusivo.



### Contribución a los ODS



### Presupuesto estimado

1 millón de euros





5

**PROVINCIA  
ESTRATÉGICA**

## 5.1. OFICINA RETO DEMOGRÁFICO Y ATENCIÓN AL EMIGRANTE

### Breve descripción

La puesta en marcha de una Oficina Reto Demográfico para impulsar el diseño y ejecución de políticas cuyo objetivo sea evitar la despoblación del territorio de la provincia y mitigar el impacto que dicha despoblación pueda llegar a producir. Entre los cometidos de esta Oficina

está la coordinación interdepartamental en la ejecución de proyectos conjuntos con áreas de la Diputación en materia de reto demográfico y lucha contra la despoblación e impulsar instrumentos de partenariado público-privado y concertación con agentes del territorio para abordar proyectos contra la despoblación de manera coproducida. Esta oficina también desempeñaría labores de asesoramiento y seguimiento al emigrante retornado a Ourense cumpliendo de esta forma con el Plan de mandato Ourense 72-73.

## 5.2. ITI PROVINCIA DE OURENSE 2021-2027

### Breve descripción

Se trata de dotarse de un instrumento arbitrado por la normativa europea que garantice financiación europea para abordar acciones integradas en determinadas áreas de la provincia de Ourense especialmente deprimidas por proble-

mas de despoblación y declive socioeconómico asociado. Este instrumento no solo garantiza financiación, sino que también permite combinar financiación vinculada a programas operativos distintos de los fondos EIE. La ITI Provincia de Ourense sería el instrumento de planificación y ejecución de las inversiones vinculadas a la Estrategia de la Provincia contra el reto demográfico y la lucha contra la despoblación.


### 5.3. AECT OURENSE-NORTE DE PORTUGAL: ESPACIO DE COLABORACIÓN TERRITORIAL

#### Breve descripción

La puesta en marcha de una AEET entre la Diputación Provincial de Ourense y el Norte de Portugal constituiría un espacio de colaboración territorial entre ambos territorios y garantizaría financiación europea, en especial en el programa de cooperación territorial. Dicho espacio de

colaboración incorporaría en su seno la Eurociudad Chaves-Verín. Su conformación sería entre la Diputación y las Comunidades Intermunicipales de Alto Támega y Terras de Tras os Montes, que son las entidades que agrupan a todos los municipios fronterizos con la provincia de Ourense. Podría incluirse también la Cámara Municipal de Melgaço, municipio portugués también colindante con Ourense y que no pertenece a ninguna de estas dos entidades supramunicipales.







6

# RESUMEN PRESUPUESTARIO

En los meses de elaboración del presente documento y a fecha de cierre de su redacción, aun no está aprobado por la Unión Europea el plan de recuperación de España. En todo caso, tal y como se indica a lo largo de este documento, el objetivo final de esta estrategia es identificar proyectos tractores que puedan ser susceptibles de captar financiación comunitaria, tanto en next generation como en el nuevo marco 21-27.

La Deputación de Ourense quiere llegar al proceso de convocatorias con las líneas maestras de sus políticas de actuación bien identificadas, si bien no son acciones excluyentes con otras convocatorias. Se trata de disponer de proyectos maduros, con capacidad de tracción en el territorio y en especial, de fijar población en el rural, proyectos con dimensión provincial y que

contribuyan positivamente al reto demográfico, pero también a los grandes principios que nos fija la UE en su nuevo marco: una provincia mas cohesionada (cohesión social y económica), que afronta los retos medioambientales e energéticos (transformación verde), que contribuye a la digitalización social y económica (transformación digital) y, lógicamente, que favorezca la igualdad de oportunidades (igualdad de género).


Se establecen dos umbrales de financiación, mínimo (85,3 millones de euros) y máximo (143,8 millones de euros), en función de las manifestaciones de interés que se han publicado hasta la fecha y de los documentos disponibles, teniendo en cuenta nuevamente que el plan de recuperación para España aun no está aprobado.

ACCIONES	PRESUPUESTO MÍN.	PRESUPUESTO MÁX.
Ourense senda verde	6	12
Saneamiento provincial integral y mejoras en la red de abastecimiento	8	8
Agencia provincial de la sostenibilidad	2	22
Ecosistemas de innovación rural: territorio inteligente	6,8	6,8
HUB Digital	5,5	11
Concellos de Ourense en red: Concello 365	3	5
Transporte a demanda provincial	2	3
Movilidad Turística Sostenible	1	2
Ourense Orgánica	2	4
Ourense Turismo Sostenible	3	9
Gran Hotel Termal	30	40
Recuperación y rehabilitación integral y energética de instalaciones termales	10	10
Teleasistencia digital avanzada	2	5
HUB de la economía de los cuidados de los mayores	3	5
Unidad provincial de igualdad	1	1
<b>Presupuesto total</b>	<b>85,3</b>	<b>143,8</b>

Es posible que los mecanismos de financiación favorezcan la ejecución directa a través de la Administración General del Estado (AGE) o de las CCAA (Xunta), aunque desde la Diputación de Ourense siempre hemos defendido el protagonismo de las Diputaciones y las Entidades Locales en la gestión de los fondos europeos y

en especial los de recuperación. En todo caso, estaremos vigilantes y trabajando continuamente para que en la provincia de Ourense se inviertan, de una forma integrada y desde lo local, los recursos económicos que nos corresponden para hacer frente a los enormes desafíos que presenta el medio rural y el reto demográfico.





7




# CUADRO RESUMEN




PROYECTOS TRACTORES	ALINEAMIENTO Y CONTRIBUCIÓN AL PLAN DE RECUPERACIÓN, TRANSFORMACIÓN Y RESILIENCIA			CONTRIBUCIÓN A LOS ODS
	Ejes Transversales	Políticas Palanca	Componentes	
<p><b>OURENSE SENDA VERDE</b></p>	<p>Transición ecológica</p>	<p>II. Infraestructuras y ecosistemas resilientes</p>	<p>4.Conservación y restauración de ecosistemas y su biodiversidad</p> <p>6.Movilidad sostenible, segura y conectada</p>	  
<p><b>SANEAMIENTO PROVINCIAL INTEGRAL Y MEJORAS EN LA RED DE ABASTECIMIENTO</b></p>	<p>Transición ecológica</p>	<p>II. Infraestructuras y ecosistemas resilientes</p>	<p>5.Preservación del espacio litoral y los recursos hídricos</p>	
<p><b>AGENCIA PROVINCIAL DE LA SOSTENIBILIDAD</b></p>	<p>Transición ecológica</p>	<p>I. Agenda urbana y rural III. Transición energética justa e inclusiva</p> <p>IV. Una administración para el siglo XXI</p>	<p>2. Plan de rehabilitación de vivienda y regeneración urbana</p> <p>7. Despliegue e integración de energías renovables</p> <p>11. Modernización de las administraciones públicas</p>	

**PROYECTOS  
TRACTORES**






**ALINEAMIENTO Y CONTRIBUCIÓN AL PLAN DE  
RECUPERACIÓN, TRANSFORMACIÓN Y RESILIENCIA**

**CONTRIBUCIÓN  
A LOS ODS**

	Ejes Transversales	Políticas Palanca	Componentes	
<b>ECOSISTEMAS DE INNOVACIÓN RURAL: TERRITORIO INTELIGENTE</b>	Transición digital	I. Agenda urbana y rural, lucha contra la despoblación y desarrollo de la agricultura  V. Modernización y digitalización del tejido industrial y de la pyme, recuperación del turismo e impulso a una España nación emprendedora	3. Transformación ambiental y digital del sistema. agroalimentario y pesquero  15. Conectividad digital, impulso de la ciberseguridad y despliegue del 5G	
<b>HUB DIGITAL</b>	Transición digital	V. Modernización y digitalización del tejido industrial y de la pyme, recuperación del turismo e impulso a una España nación emprendedora	15. Conectividad digital, impulso de la ciberseguridad y despliegue del 5G	
<b>CONCELLOS DE OURENSE EN RED: CONCELLO 365</b>	Transición digital	IV. Una administración para el siglo XXI	11. Modernización de las administraciones públicas	

PROYECTOS TRACTORES	ALINEAMIENTO Y CONTRIBUCIÓN AL PLAN DE RECUPERACIÓN, TRANSFORMACIÓN Y RESILIENCIA			CONTRIBUCIÓN A LOS ODS
	Ejes Transversales	Políticas Palanca	Componentes	
<p><b>TRANSPORTE A DEMANDA PROVINCIAL</b></p>	<p>Transición ecológica</p>	<p>I. Agenda urbana y rural, lucha contra la despoblación y desarrollo de la agricultura II. Infraestructuras y ecosistemas resilientes</p>	<p>1. Plan de choque de movilidad sostenible, segura y conectada en entornos urbanos y metropolitanos 6. Movilidad sostenible, segura y conectada</p>	
<p><b>MOVILIDAD TURÍSTICA SOSTENIBLE</b></p>	<p>Transición ecológica</p>	<p>I. Agenda urbana y rural, lucha contra la despoblación y desarrollo de la agricultura II. Infraestructuras y ecosistemas resilientes. V. Modernización y digitalización del tejido industrial y de la pyme, recuperación del turismo e impulso a una España nación emprendedora</p>	<p>1. Plan de choque de movilidad sostenible, segura y conectada en entornos urbanos y metropolitanos 14. Plan de modernización y competitividad de sector turístico</p>	
<p><b>OURENSE ORGÁNICO: Centro de transformación de productos del sector primario y comercialización en circuitos de proximidad</b></p>	<p>Transición ecológica</p>	<p>I. Agenda urbana y rural, lucha contra la despoblación y desarrollo de la agricultura</p>	<p>3. Transformación ambiental y digital del sistema.</p>	

**PROYECTOS  
TRACTORES**
**ALINEAMIENTO Y CONTRIBUCIÓN AL PLAN DE  
RECUPERACIÓN, TRANSFORMACIÓN Y RESILIENCIA**
**CONTRIBUCIÓN  
A LOS ODS**

	Ejes Transversales	Políticas Palanca	Componentes	
<b>OURENSE TURISMO SOSTENIBLE</b>	Transición ecológica/ Cohesión social y territorial	V. Modernización y digitalización del tejido industrial y de la pyme, recuperación del turismo e impulso a una España nación emprendedora	14. Plan de modernización y competitividad del sector turístico	
<b>EL GRAN HOTEL TERMAL DE LA CIUDAD DE OURENSE</b>	Transición ecológica	I. Agenda Urbana y rural, lucha contra la despoblación y desarrollo de la agricultura; III. Transición energética justa e inclusiva; V. Modernización y digitalización del tejido industrial y de la pyme, recuperación del turismo e impulso a una España nación emprendedora.	2. Plan de rehabilitación de vivienda y regeneración urbana; 7. Despliegue e integración de energía renovables. 14. Plan de modernización y competitividad del sector turístico	 
<b>RECUPERACIÓN Y REHABILITACIÓN INTEGRAL Y ENERGÉTICA DE INSTALACIONES TERMALES</b>	Transición ecológica/ Cohesión social y territorial	I. Agenda Urbana y rural, lucha contra la despoblación y desarrollo de la agricultura; III. Transición energética justa e inclusiva; V. Modernización y digitalización del tejido industrial y de la pyme, recuperación del turismo e impulso a una España nación emprendedora	2. Plan de rehabilitación de vivienda y regeneración urbana; 7. Despliegue e integración de energía renovables. 14. Plan de modernización y competitividad del sector turístico	 

PROYECTOS TRACTORES	ALINEAMIENTO Y CONTRIBUCIÓN AL PLAN DE RECUPERACIÓN, TRANSFORMACIÓN Y RESILIENCIA			CONTRIBUCIÓN A LOS ODS
	Ejes Transversales	Políticas Palanca	Componentes	
<b>TELEASISTENCIA DIGITAL AVANZADA</b>	Transición digital/ Cohesión social y territorial	VIII. Nueva economía de los cuidados y políticas de empleo	22. Plan de choque para la economía de los cuidados y refuerzo de las políticas de inclusión	
<b>HUB DE LA ECONOMÍA DE LOS CUIDADOS DE LOS MAYORES</b>	Transición digital/ Cohesión social y territorial	VIII. Nueva economía de los cuidados y políticas de empleo	22. Plan de choque para la economía de los cuidados y refuerzo de las políticas de inclusión	
<b>UNIDAD MÓVIL DE IGUALDAD DE LA DIPUTACIÓN PROVINCIAL DE OURENSE</b>	Cohesión social y territorial	VIII. Nueva economía de los cuidados y políticas de empleo	22. Plan de choque para la economía de los cuidados y refuerzo de las políticas de inclusión.  23. Nuevas políticas públicas para un mercado de trabajo dinámico, resiliente e inclusivo.	



8

# CONCLUSIÓN

A lo largo del presente documento se han identificado los principales pilares sobre los cuales se asienta la estrategia de captación de fondos europeos impulsada por la Diputación provincial de Ourense para la provincia. Dicho documento se concibe como un documento abierto y suficientemente flexible, cuya única vocación es servir de guía al gobierno provincial en su búsqueda y captación de financiación europea proveniente del Plan de recuperación y del nuevo marco de financiero plurianual 2021-2027.

En base a la identificación de un conjunto de factores diferenciadores de la provincia y de los retos que se desprenden de dichos factores, se ha identificado a lo largo del presente documento una serie de proyectos tractores que no solo contribuyen a dar respuesta a dichos retos, sino que son susceptibles de ser financiados a través de los nuevos marcos de financiación europea mencionados.

Este documento persigue, por tanto, estar preparados con antelación para poder aprovechar de la manera más óptima los distintos escenarios de oportunidades que irán surgiendo en los próximos meses provenientes de dichos marcos de financiación.

Se han identificado **siete ejes de trabajo** distintos dentro de los cuales se identifican **quince proyectos tractores en ámbitos muy diversos y tres instrumentos de planificación y gestión estratégica de inversión de fondos para afrontar el principal reto de la provincia:** a saber, el envejecimiento demográfico y la creciente despoblación de los pueblos y parroquias de nuestra provincia y los efectos socioeconómicos que dichos hechos producen en nuestra provincia.

La relación de proyectos que se exponen en el presente documento no es exhaustiva. Este documento de trabajo nace con la vocación de integrar e incorporar en función de las convocatorias para concurrir a los fondos europeos a otros proyectos y actuaciones en los ejes identificados que den respuestas al principal reto de la provincia y sea susceptible de ser financiados en el marco de dichos fondos.

Las entidades locales y los municipios de la provincia son los principales destinatarios de esta estrategia, aunque la misma propone proyectos de gran envergadura que permitirá articular todos recursos diversos, públicos y privados, con el fin de afrontar de manera integral nuestro principal reto como provincia.

